

**INFORME DE MONITOREO DE MEDIOS\***

Fecha: 30/01/2024

Semananº 05

Coordinación de Vigilancia Epidemiológica

\*Vigilancia basada en eventos de interés epidemiológico mediante el monitoreo de medios abiertos de comunicación locales y nacionales.

**Reporte de eventos:**

Amenaza	Tema	Medio	Fecha	Resumen	Liga	Prioridad	Verificación
Biológico	Jornada de vacunación en UAEM	El Sol de Cuernavaca	29 enero 2024	Este 29 de enero más de <b>10 mil estudiantes regresaron al campus</b> chilamila de la <b>Universidad Autónoma del Estado de Morelos (UAEM)</b> , y para prevenir enfermedades se implementó una <b>jornada de vacunación</b> que tendrá como <b>duración cinco días</b> .	<a href="https://www.elsoldecuervavaca.com.mx/local/jornada-de-vacunacion-en-uaem-horarios-y-fechas-11360679.html">https://www.elsoldecuervavaca.com.mx/local/jornada-de-vacunacion-en-uaem-horarios-y-fechas-11360679.html</a>	Bajo	Ratificado
Violencia	Focos rojos de inseguridad en Cuernavaca	Diario de Morelos	30 enero 2024	A través de recorridos y denuncias ciudadanas se detectó <b>tres zonas de Cuernavaca como focos rojos</b> , según anunció <b>José Luis Urióstegui Salgado</b> alcalde del municipio. La <b>carretera con dirección a Temixco en la colonia López Mateos</b> , la <b>calle Leyva en el centro capitalino</b> y la <b>colonia Carolina</b> son los lugares donde habrá que reforzar la seguridad.	<a href="https://www.elsoldecuervavaca.com.mx/policiaca/municipio-identifica-como-foco-rojo-a-tres-colonias-de-cuernavaca-11361668.html">https://www.elsoldecuervavaca.com.mx/policiaca/municipio-identifica-como-foco-rojo-a-tres-colonias-de-cuernavaca-11361668.html</a>	Bajo	Ratificado
Clima	Pronostico del clima para Morelos	Diario de Morelos	29 enero 2024	La <b>alta presión del frente frío número 31 que domina el país</b> , provocará condiciones climáticas en Morelos con cielos nublados y probabilidades de lluvias ligeras, de acuerdo con la <b>Comisión Estatal del Agua (Ceaqua)</b> . Sigue leyendo cuál es el <b>pronóstico del clima del 29 a 1 de febrero</b> .	<a href="https://www.elsoldecuervavaca.com.mx/local/clima-en-morelos-pronostico-del-29-de-enero-al-1-de-febrero-11358595.html">https://www.elsoldecuervavaca.com.mx/local/clima-en-morelos-pronostico-del-29-de-enero-al-1-de-febrero-11358595.html</a>	Bajo	Ratificado
Biológico	Prevención de Influenza y neumococo	Diario de Morelos	30 enero 2024	Como parte de la prevención de enfermedades como influenza y neumococo, fue habilitado un módulo de vacunación para adultos mayores afuera del Banco del Bienestar, ubicado en la calle Leandro Valle, número 5, de la Delegación Rubén Jaramillo.	<a href="https://www.diariodemorelos.com/noticias/inician-jornada-contra-influenza-y-neumococo-en-temixco">https://www.diariodemorelos.com/noticias/inician-jornada-contra-influenza-y-neumococo-en-temixco</a>	Bajo	Ratificado
Biológico	Prevención de lepra en Morelos	Diario de Morelos	30 enero 2024	En el marco del Día Mundial de la Lucha contra la Lepra, que se conmemoró este 28 de enero, Servicios de Salud Morelos (SSM) informó que tanto en centros de salud como hospitales se mantienen acciones de detección y diagnóstico oportuno para evitar esta enfermedad.	<a href="https://www.diariodemorelos.com/noticias/mantiene-servicios-de-salud-acciones-para-la-deteccion-y-atencion-de-lepra">https://www.diariodemorelos.com/noticias/mantiene-servicios-de-salud-acciones-para-la-deteccion-y-atencion-de-lepra</a>	Bajo	Ratificado
Sequia	Aumento de sequia en cuerpos de agua de Morelos	Diario de Morelos	30 enero 2024	En los primeros 15 días del 2024 Morelos registró un aumento de sequías moderadas en el 73.7 por ciento de su territorio y del 7.6 por ciento de sequías severas, según datos proporcionados por el Monitor de Sequía de México de la Comisión Nacional del Agua (Conagua), alertando con estas cifras que el año 2024 podría ser uno de los más secos para el estado.	<a href="https://www.diariodemorelos.com/noticias/aumenta-sequia-en-cuerpos-de-agua-de-cuernavaca">https://www.diariodemorelos.com/noticias/aumenta-sequia-en-cuerpos-de-agua-de-cuernavaca</a>	Bajo	Ratificado
Biológico	Prevención de lepra en Morelos, IMSS	Diario de Morelos	30 enero 2024	El Instituto Mexicano del Seguro Social (IMSS) y la Secretaría de Salud trabajan de manera conjunta en el proceso de identificación de pacientes sospechosos con lepra, a fin de realizar la toma de muestra de lesiones, enviar a laboratorio para confirmación diagnóstica y garantizar el tratamiento, una vez que se confirma el caso.	<a href="https://www.diariodemorelos.com/noticias/busca-imss-pacientes-con-lepra">https://www.diariodemorelos.com/noticias/busca-imss-pacientes-con-lepra</a>	Bajo	Ratificado
Biológico	Prevención de conducta suicida en Morelos	Diario de Morelos	30 enero 2024	Adelina Pérez Vázquez, responsable estatal del programa de Salud Mental de SSM, explicó que se intensifican acciones para prevenir conductas suicidas y orientar problemas emocionales que puedan poner en riesgo la vida de las y los alumnos.	<a href="https://www.launion.com.mx/morelos/avances/noticias/243415-capacita-ssm-a-mas-de-mil-docentes-para-prevenir-la-conducta-suicida-en-estudiantes.html">https://www.launion.com.mx/morelos/avances/noticias/243415-capacita-ssm-a-mas-de-mil-docentes-para-prevenir-la-conducta-suicida-en-estudiantes.html</a>	Bajo	Ratificado



<http://ssm.gob.mx>



Servicios de Salud Morelos



@MorelosSalud

Callejón Borda N°3 Col. Centro C.P. 62000  
Teléfono (777) 312 62 31 / 314 33 36 ext. 222

**Calle Gómez Azcárate No. 205, Col. Lomas de la Selva  
C.P. 62270, Cuernavaca, Morelos. Tel.: 777 102 25 56**

Amenaza	Tema	Medio	Fecha	Resumen	Liga	Prioridad	Verificación
Incendios	Incendios en lo que va del año	El Sol de Cuernavaca	29 enero 2024	La titular de la Secretaría de Protección y Auxilio Ciudadano (Seprac) de Cuernavaca, Alicia Vázquez Luna, informó que se han registrado 64 incendios en lo que va del año, 23 en lotes baldíos por la quema de basura.	<a href="https://www.launion.com.mx/morelos/avances/noticias/243414-64-incendios-en-lo-que-va-del-ano-refiere-seprac.html">https://www.launion.com.mx/morelos/avances/noticias/243414-64-incendios-en-lo-que-va-del-ano-refiere-seprac.html</a>	Bajo	Ratificado
Biológico	Alerta epidemiológica en las Américas por Sarampión	OPS	29 enero 2024	Ante los retos relacionados con la persistencia de bajas coberturas de la primera y segunda dosis de la vacuna contra el sarampión, rubeola y parotiditis (SRP1 y SRP2), el incremento de casos de sarampión a nivel global y la ocurrencia de casos importados en países de la Región de las Américas, la Organización Panamericana de la Salud / Organización Mundial de la Salud (OPS/OMS) insta a los Estados Miembros a continuar con las actividades para elevar y mantener coberturas adecuadas de vacunación contra sarampión, rubeola y parotiditis y reitera que la vacunación, la vigilancia epidemiológica y la preparación de la respuesta rápida a brotes de sarampión y rubeola constituyen las tres grandes estrategias para monitorear y reverificar anualmente la interrupción de la transmisión endémica de estos virus.	<a href="https://www.paho.org/es/documentos/alerta-epidemiologica-sarampion-region-americas-29-enero-2024">https://www.paho.org/es/documentos/alerta-epidemiologica-sarampion-region-americas-29-enero-2024</a>	Bajo para el estado	Sin casos sospechosos al momento de este reporte



<http://ssm.gob.mx>



Servicios de Salud Morelos



@MorelosSalud

Callejón Borda N°3 Col. Centro C.P. 62000  
Teléfono (777) 312 62 31 / 314 33 36 ext. 222

**Calle Gómez Azcárate No. 205, Col. Lomas de la Selva  
C.P. 62270, Cuernavaca, Morelos. Tel.: 777 102 25 56**

## INFORME DE RIESGOS METEOROLÓGICOS

Fecha: 30/01/2024

Semana N°05

Coordinación de Vigilancia Epidemiológica

Fuente: Servicio Meteorológico Nacional de México, CONAGUA. <https://proteccioncivil.morelos.gob.mx/>

### EL ARRASTRE DE HUMEDAD GENERADO POR LA CORRIENTE EN CHORRO SUBTROPICAL, MANTENDRÁ CIELO NUBLADO EN GRAN PARTE DE MÉXICO

Este día, una **vaguada polar** se extenderá sobre el noroeste del territorio mexicano, en interacción con el abundante ingreso de **humedad** propiciado por el flujo de las **corrientes en chorro polar y subtropical**, ocasionará *incremento de la nubosidad, marcado descenso de temperaturas, heladas al amanecer, densos bancos de niebla*, así como lluvias y chubascos sobre el noroeste, occidente, centro, sur y sureste de México. Asimismo, propiciará rachas de viento de 50 a 70 km/h en las costas de Sinaloa, Nayarit y Jalisco, así como la *probabilidad de caída de nieve o aguanieve* en zonas montañosas de Sonora, Chihuahua y Durango. Finalmente, la **masa de aire frío de origen polar** que se asoció al **frente No. 31**, mantendrá ambiente frío a muy frío durante la mañana y noche en zonas del noroeste, norte, noreste, centro, oriente y sureste de la República Mexicana, con heladas durante la madrugada del miércoles en zonas altas de las regiones antes mencionadas. Asimismo, mantendrá **evento de "Norte"** muy fuerte a intenso en el Istmo y Golfo de Tehuantepec, disminuyendo durante esta noche.

**Los densos bancos de niebla podrían reducir la visibilidad en tramos carreteros. Asimismo, las bajas temperaturas podrían ocasionar el congelamiento de la carpeta asfáltica.**

#### Lluvias aisladas (0.1 a 5 mm):

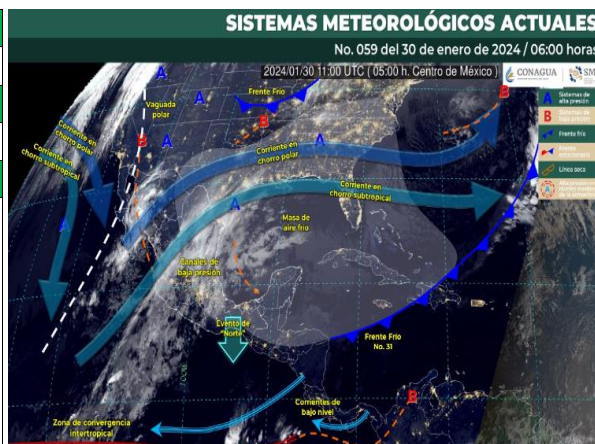
Ciudad de México, **Morelos**, Tabasco

#### Temperaturas Mínimas de 0-5 °C:

Querétaro, Ciudad de México y **Morelos**.

#### Pronóstico en región Mesa Central:

Ambiente frío a muy frío y con bancos de niebla matutinos en zonas altas. **Por la tarde, ambiente fresco a templado, así como cálido en Morelos**, Puebla y Guanajuato. Cielo medio nublado a nublado con intervalos de chubascos en Puebla y lluvias aisladas en el resto de la región. Viento de dirección variable de 10 a 25 km/h en la región, con rachas de 30 a 40 km/h en zonas de Hidalgo.



#### Recomendaciones de Protección Civil

##### TEMPERATURAS BAJAS:

- Al salir de un lugar caliente debes cubrirte boca y nariz para evitar aspirar el aire frío; los cambios bruscos de temperatura pueden afectar el sistema respiratorio.
- Limitar la cantidad de tiempo al aire libre, ya que las exposiciones prolongadas al aire frío pueden producir hipotermia y en casos extremos congelación.
- Alimentarse sanamente en invierno procurando ingerir una mayor cantidad de calorías, vitaminas, líquidos (de preferencia tibios), frutas y nueces, manteniendo sus horarios de alimentación.
- Mantener una ventilación adecuada en caso de usar algún calefactor, horno, chimenea o calefactores, para evitar intoxicaciones por monóxido de carbono, no encender anafres o braseros dentro de lugares cerrados o con mala ventilación, mantener alejado de los niños.
- Los niños, adultos mayores y enfermos crónicos son más vulnerables, ten especial cuidado con ellos y cobájalos.



<http://ssm.gob.mx>



Servicios de Salud M

#### Nivel de riesgo bajo

**No existe riesgo meteorológico para la población en general, aunque sí para alguna actividad concreta (fenómenos meteorológicos habituales) o localización de alta vulnerabilidad, por ejemplo, zonas altas de Morelos con mayor exposición a bajas temperaturas.**

Callejón Borda N°3 Col. Centro C.P. 62000  
Teléfono (777) 312 62 31 / 314 33 36 ext. 222

**Calle Gómez Azcárate No. 205, Col. Lomas de la Selva  
C.P. 62270, Cuernavaca, Morelos. Tel.: 777 102 25 56**

## INFORME DE MONITOREO VOLCÁNICO Y SISMOLÓGICO

Fecha: 30/01/2024

Semana N°05

Coordinación de Vigilancia Epidemiológica

**Fuente:** Servicio Sismológico Nacional, UNAM. / Centro nacional de Prevención de Desastres (CENAPRED)-SEGOB, SENEAM-SCT y NOAA.

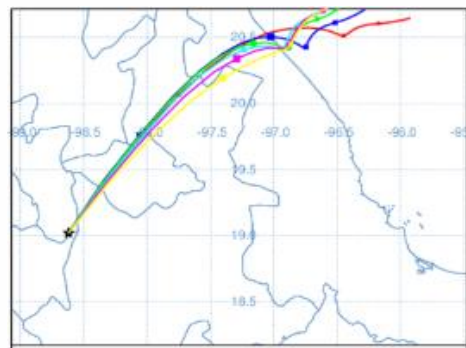
En las últimas 24 horas, mediante los sistemas de **monitoreo del volcán Popocatepetl**, se detectaron **siete exhalaciones** acompañadas de gases volcánicos y ceniza. Adicionalmente se identificaron **1 205 minutos de tremor** de alta frecuencia y baja amplitud. Durante la mañana y **al momento de este reporte se observa una emisión continua de vapor de agua, gases volcánicos y ceniza, con dispersión hacia el este-noreste (ENE).**

NIVEL DE ALERTA	SEMAFORO	AMARILLO-FASE 2	RECOMENDACIONES PARA LA FASE AMARILLO FASE 2
	<p><b>El volcán presenta incremento en su actividad, con explosiones esporádicas:</b></p> <ul style="list-style-type: none"> <li>Pluma continúa de vapor de agua y gas.</li> <li>Caída de ceniza leves a moderadas en poblaciones cercanas.</li> <li>Lanzamiento de fragmentos incandescentes y posibilidad de flujos piroclásticos de corto alcance asociado a las explosiones.</li> <li>Crecimiento y destrucción de domos de lava.</li> <li>Flujos de lodo o escombros de corto alcance.</li> </ul>		<ol style="list-style-type: none"> <li>Continuar con el <b>radio de seguridad de 12 km</b>, por lo que la <b>permanencia</b> en esa área <b>no está permitida</b>.</li> <li>Controlar el tránsito entre Santiago Xalitintla y San Pedro Nexapa, vía Paso de Cortés.</li> <li>A las autoridades de <b>Protección Civil</b>, <b>mantener sus procedimientos preventivos</b>, de acuerdo con sus planes operativos.</li> <li>A la <b>población</b> se le recomienda <b>eleva la atención a los avisos de las autoridades de su localidad</b> y se exhorta a no acercarse al volcán, y mucho menos al cráter.</li> <li><b>Mantenerse fuera de cañadas ante posibles flujos de lodo</b>, principalmente en temporada de lluvias.</li> </ol>

### PRONOSTICO DE CAIDA DE CENIZA

En caso de una exhalación de ceniza volcánica, el pronóstico de trayectoria hacia el **nor-noreste** simulando exhalación cada hora en las próximas 6 horas), a su paso por la zona oeste, centro-norte y nor-noreste del estado de Puebla; zona suroeste, centro- oeste y norte del estado de Tlaxcala; zona centro-norte del estado de Veracruz y Golfo de México para las **primeras 12 horas de pronóstico** (de las 09:00 a las 21:00 hora local). Posteriormente, para las **últimas 12 horas de pronóstico** (de las 21:00 a las 09:00 hora local del día siguiente), las trayectorias continuarán por la zona centro-norte del estado de Veracruz y Golfo de México.

**SIN PRONOSTICO DE CAIDA DE CENIZA PARA EL ESTADO**



SISMOS	<p>Se registró sismo de magnitud de <b>3.7 grados</b> Richter, a las 04:17:19 hrs con localización del epicentro a 76 km al sur de Coalcomán, Michoacán.</p> <p><b>NO PERCIBIDO EN EL ESTADO DE MORELOS.</b></p>	
	<h3>REPORTE DE DAÑOS A LA POBLACION</h3> <p><b>PROTECCIÓN CIVIL</b></p> <p>Sin reporte de daños a la población ni a la infraestructura en salud.</p>	



<http://ssm.gob.mx>



Servicios de Salud Morelos



@MorelosSalud

Callejón Borda N°3 Col. Centro C.P. 62000  
Teléfono (777) 312 62 31 / 314 33 36 ext. 222

**Calle Gómez Azcárate No. 205, Col. Lomas de la Selva  
C.P. 62270, Cuernavaca, Morelos. Tel.: 777 102 25 56**



**INFORME DE MONITOREO DE TEMPERATURAS Y CALIDAD DEL AIRE**

Fecha: 30/01/2024

Semana N°05


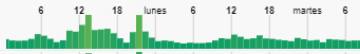

Coordinación de Vigilancia Epidemiológica

Fuente: Comisión Estatal de Agua (CEAGUA)

PRONOSTICO DE TEMPERATURAS POR MUNICIPIO						TEMPERATURAS MÁXIMAS Y MÍNIMAS, ULTIMAS 24 HRS	
Municipio	Min.	Max.	Municipio	Min.	Max.	Mínimas	Máximas
Amacuzac	11°	32°	Tepalcingo	12°	31°	Huitzilac 05° 17°	Tlaquiltenango 13° 35°
Cuautla	13°	27°	Ayala	13°	29°	Tetela del Volcán 10° 19°	Jojutla 13° 32°
Jiutepec	14°	26°	Huitzilac	05°	17°	Totolapan 10° 22°	Axochiapan 14° 31°
Temixco	13°	30°	Tepoztlán	12°	25°	Ocuituco 11° 22°	Zacatepec 17° 30°
Tlaltizapan	13°	30°	Zacualpan	12°	23°		
Axochiapan	14°	31°	Tlalquiltenango	13°	35°		
Cuernavaca	12°	24°	Puente de Ixtla	12°	31°		
Jojutla	13°	32°					



**CALIDAD DEL AIRE**

ÍNDICE AIRE Y SALUD	NIVEL DE RIESGO ASOCIADO	RECOMENDACIONES	
		GRUPOS SENSIBLES	PARA TODA LA POBLACIÓN
<p><b>2</b>  <b>Bueno</b> <small>trend</small></p> <p>actualizado hace 12 minutos (martes 9:45)</p> <p>PM<sub>2.5</sub> 2  18 PM<sub>10</sub> 0  10</p>	<p><b>Bajo</b></p> <p><b>Se considera que el riesgo es mínimo.</b></p>	<p><b>Disfruta las actividades al aire libre.</b></p>	



<http://ssm.gob.mx>



Servicios de Salud Morelos



@MorelosSalud

Callejón Borda N°3 Col. Centro C.P. 62000  
Teléfono (777) 312 62 31 / 314 33 36 ext. 222

**Calle Gómez Azcárate No. 205, Col. Lomas de la Selva  
C.P. 62270, Cuernavaca, Morelos. Tel.: 777 102 25 56**

## INFORME DE MONITOREO EPIDEMIOLÓGICO

Fecha: 30/01/2024

Semanan°05

Coordinación de Vigilancia Epidemiológica

**Fuente:** Jurisdicciones Sanitarias del estado de Morelos.

### JURISDICCION SANITARIA I:

☞ AL MOMENTO DE ESTE REPORTE LA UIES ESTATAL NO HA RECIBIDO INFORME DE EVENTOS EXTRAORDINARIOS DE NOTIFICACION INMEDIATA POR PARTE DE LA JURISDICCION SANITARIA.

### JURISDICCION SANITARIA II:

☞ AL MOMENTO DE ESTE REPORTE LA UIES ESTATAL NO HA RECIBIDO INFORME DE EVENTOS EXTRAORDINARIOS DE NOTIFICACION INMEDIATA POR PARTE DE LA JURISDICCION SANITARIA.

### JURISDICCION SANITARIA III:

☞ AL MOMENTO DE ESTE REPORTE LA UIES ESTATAL NO HA RECIBIDO INFORME DE EVENTOS EXTRAORDINARIOS DE NOTIFICACION INMEDIATA POR PARTE DE LA JURISDICCION SANITARIA.



<http://ssm.gob.mx>



Servicios de Salud Morelos



@MorelosSalud

Callejón Borda N°3 Col. Centro C.P. 62000  
Teléfono (777) 312 62 31 / 314 33 36 ext. 222

**Calle Gómez Azcárate No. 205, Col. Lomas de la Selva  
C.P. 62270, Cuernavaca, Morelos. Tel.: 777 102 25 56**